

Inhaltsangabe

35/2023

Öffentliche Bekanntmachung

Widmung von Straßen und Wegen nach dem Straßen- und Wegegesetz NRW

- I. Schlehdornstraße
- II. Schlehdornstraße
- III. Kamillenweg
- IV. Enzianweg
- V. Oleanderweg
- VI. Eisenhutweg
- VII. Holunderweg
- VIII. Waldmeisterweg
- IX. Sanddornweg/Minzestraße
- X. Minzestraße
- XI. Minzestraße
- XII. Goldrutenweg
- XIII. Löwenzahnweg
- XIV. Schlehdornstraße
- XV. Sonstige Fläche

Herausgeberin

Stadt Frechen - Die Bürgermeisterin

Bezug über das Büro für Ratsangelegenheiten und Bürgerbeteiligung, Johann-Schmitz-Platz 1 - 3, 50226 Frechen

Tel.: 02234 / 501-1278, Fax: 02234 / 501-1486, E-Mail: amtsblatt@stadt-frechen.de

Kostenpflichtiges Abonnement als Printmedium

Im Jahresabonnement für 15,00 € inkl. Porto. Einzelausgabe für 0,50 € zzgl. Porto.

Die Kündigung des Abonnements zum nächsten Jahr ist bis zum 30. November des laufenden Jahres möglich.

Kostenfreie Einsicht & Newsletter

Das Amtsblatt kann kostenfrei an der Rathausinformation oder in der Stadtbücherei eingesehen werden.

Zusätzlich steht das Amtsblatt als Download unter www.stadt-frechen.de/amtsblatt zur Verfügung und kann darüber hinaus unter www.stadt-frechen.de/newsletter.php als kostenloser, elektronischer Newsletter abonniert werden.

**Öffentliche Bekanntmachung
der Stadt Frechen**

**Widmung von Straßen und Wegen
nach dem
Straßen- und Wegegesetz NRW**

Der Ausschuss für Verkehr, Umwelt und Klima der Stadt Frechen hat in seiner Sitzung am 12.09.2023 zur Vorlagennummer 2358/17/2023 beschlossen, die nachfolgend aufgeführten Flächen gemäß § 6 des Straßen- und Wegegesetzes des Landes Nordrhein-Westfalen (StrWG NRW) auf der Grundlage der beigefügten Pläne dem öffentlichen Straßenverkehr zu widmen:

I. Schlehdornstraße

**zwischen Krankenhausstraße und
Beginn verkehrsberuhigter
Bereich (Nördl. Grenzen der
Flurstücke 1026, 969)**

**Gemarkung Frechen, Flur 7
Flurstück 1295, 1296 tlw., 1297 tlw.**

(siehe Anlage 1)

als Haupterschließungsstraße

II. Schlehdornstraße

**ab Beginn verkehrsberuhigter
Bereich (nördl. Grenzen der Flur-
stücke 1026, 969) und Arnika-
straße**

**Gemarkung Frechen
Flur 7, Flurstück 1296 tlw.
1297 tlw., 1298**

(siehe Anlage 2)

als Verkehrsberuhigter Bereich

III. Kamillenweg

**zwischen Schlehdornstraße und
Grünfläche**

**Gemarkung Frechen, Flur 7,
Flurstück 988**

(siehe Anlage 3)

**als Verkehrsberuhigter Bereich
und Fußweg zur Grünfläche**

IV. Enzianweg

**zwischen Kamillenweg und
Oleanderweg**

**Gemarkung Frechen,
Flur 7, Flurstück 989**

(siehe Anlage 3)

als Verkehrsberuhigter Bereich

V. Oleanderweg

**zwischen Schlehdornstraße und
Grünfläche**

**Gemarkung Frechen,
Flur 7, Flurstück 990**

(siehe Anlage 3)

**als Verkehrsberuhigter Bereich
und Fußweg zur Grünfläche**

VI. Eisenhutweg

**zwischen Schlehdornstraße und
Grünfläche**

**Gemarkung Frechen,
Flur 7, Flurstück 1302**

(siehe Anlage 4)

**als Verkehrsberuhigter Bereich
und Fußweg zur Grünfläche**

VII. Holunderweg

**zwischen Eisenhutweg und
Waldmeisterweg**

**Gemarkung Frechen,
Flur 7, Flurstück 1301**

(siehe Anlage 4)

als Verkehrsberuhigter Bereich

VIII. Waldmeisterweg

zwischen Schlehdornstraße und Grünfläche

**Gemarkung Frechen,
Flur 7, Flurstück 1300**

(siehe Anlage 4)

**als Verkehrsberuhigter Bereich
und Fußweg zur Grünfläche**

IX. Sanddornweg/Minzestraße

zwischen Schlehdornstraße und Löwenzahnweg

**Gemarkung Frechen, Flur 7,
Flurstücke 865, 866, 867, 985**

(siehe Anlage 5)

als Verkehrsberuhigter Bereich

X. Minzestraße

**zwischen Minzestraße Hauptzug
und Immergrünweg**

**Gemarkung Frechen, Flur 7,
Flurstücke 994, 1215**

(siehe Anlage 6)

als Rad-/Fußweg

XI. Minzestraße

**zwischen Schlehdornstraße und
Minzestraße**

**Gemarkung Frechen, Flur 7,
Flurstücke 993**

(siehe Anlage 6)

als Verkehrsberuhigter Bereich

XII. Goldrutenweg

**zwischen Schlehdornstraße und
Minzestraße**

**Gemarkung Frechen,
Flur 7, Flurstück 992**

(siehe Anlage 6)

als Verkehrsberuhigter Bereich

XIII. Löwenzahnweg

**zwischen Schlehdornstraße und
Immergrünweg**

**Gemarkung Frechen,
Flur 7, Flurstück 986**

(siehe Anlage 7)

**als Verkehrsberuhigter Bereich
und Fußweg zum Immergrünweg**

XIV. Schlehdornstraße

**zwischen Schlehdornstraße
(Hauptzug) und Minzestraße**

**Gemarkung Frechen,
Flur 7, Flurstücke 868, 1224**

(siehe Anlage 8)

**als Verkehrsberuhigter Bereich
in den Einmündungen;
dazwischen Fußweg**

XV. Fläche

**zwischen Sanddornweg / Minze-
straße und Fläche für Regenrück-
haltebecken**

**Gemarkung Frechen,
Flur 7, Flurstück 855**

(siehe Anlage 8)

als Öffentliche Parkfläche

Die Flächen werden als Gemeindestraßen im Sinn des § 3 Absatz 4 Ziffer 2 bzw. Ziffer 3 StWG NRW eingestuft.

Die beigefügten Pläne sind Bestandteil des Beschlusses und dieser Widmungsverfügung.

Die Widmung wird hiermit gemäß § 6 Absatz 1 Satz 2 des StrWG NRW öffentlich bekanntgemacht.

Rechtsbehelfsbelehrung:

Gegen diese Widmungsverfügung kann innerhalb eines Monats nach Bekanntgabe Klage beim Verwaltungsgericht Köln, Appellhofplatz, 50667 Köln, schriftlich oder zur Niederschrift der beurkundenden Person der Geschäftsstelle erhoben werden.

Die Klage muss den Kläger, die Beklagte und den Gegenstand des Klagebegehrens bezeichnen. Sie soll einen bestimmten Antrag enthalten. Die zur Begründung dienenden Tatsachen und Beweismittel sollen angegeben werden.

Falls die Klage schriftlich oder zur Niederschrift erhoben wird, sollen der Klage nebst Anlagen so viele Abschriften beigefügt werden, dass alle Beteiligten eine Ausfertigung erhalten können.

Die Klage kann auch durch Übertragung eines elektronischen Dokuments an die elektronische Poststelle des Gerichts erhoben werden.


Das elektronische Dokument muss für die Bearbeitung durch das Gericht geeignet sein. Es muss mit einer qualifizierten elektronischen Signatur der verantwortenden Person versehen sein oder von der verantwortenden Person signiert und auf einem sicheren Übermittlungsweg gemäß § 55a Absatz 4 Verwaltungsgerichtsordnung (VwGO) eingereicht werden.

Die für die Übermittlung und Bearbeitung geeigneten technischen Rahmenbedingungen bestimmen sich nach näherer Maßgabe der Verordnung über die technischen Rahmenbedingungen des elektronischen Rechtsverkehrs und über das besondere elektronische Behördenpostfach (Elektronischer – Rechtsverkehr – Verordnung -ERVV) vom 24. November 2017 (BGBl. I S. 3803).

Hinweis zum elektronischen Rechtsverkehr:

Weitere Informationen erhalten Sie auf der Internetseite www.justiz.de.

Frechen, 16.10.2023
Stadt Frechen



Susanne Stupp
Bürgermeisterin

Krankenhausstraße

375

1294

1292

1293

851


1296

1291

1299

969

21




967

1026


Sandornweg

966



1300

Waldmelsweg



Projekt:

Anlage 1 zur Vorlage 2358/17/2023

Betreff:

Widmung Schlehornstraße

STADT FRECHEN

System-Nutzer:

SYSTEM

1:500

11.08.2023





Projekt: *Anlage 2 zur Vorlage 2358/17/2023*

Betreff: Widmung Schlehdornstraße

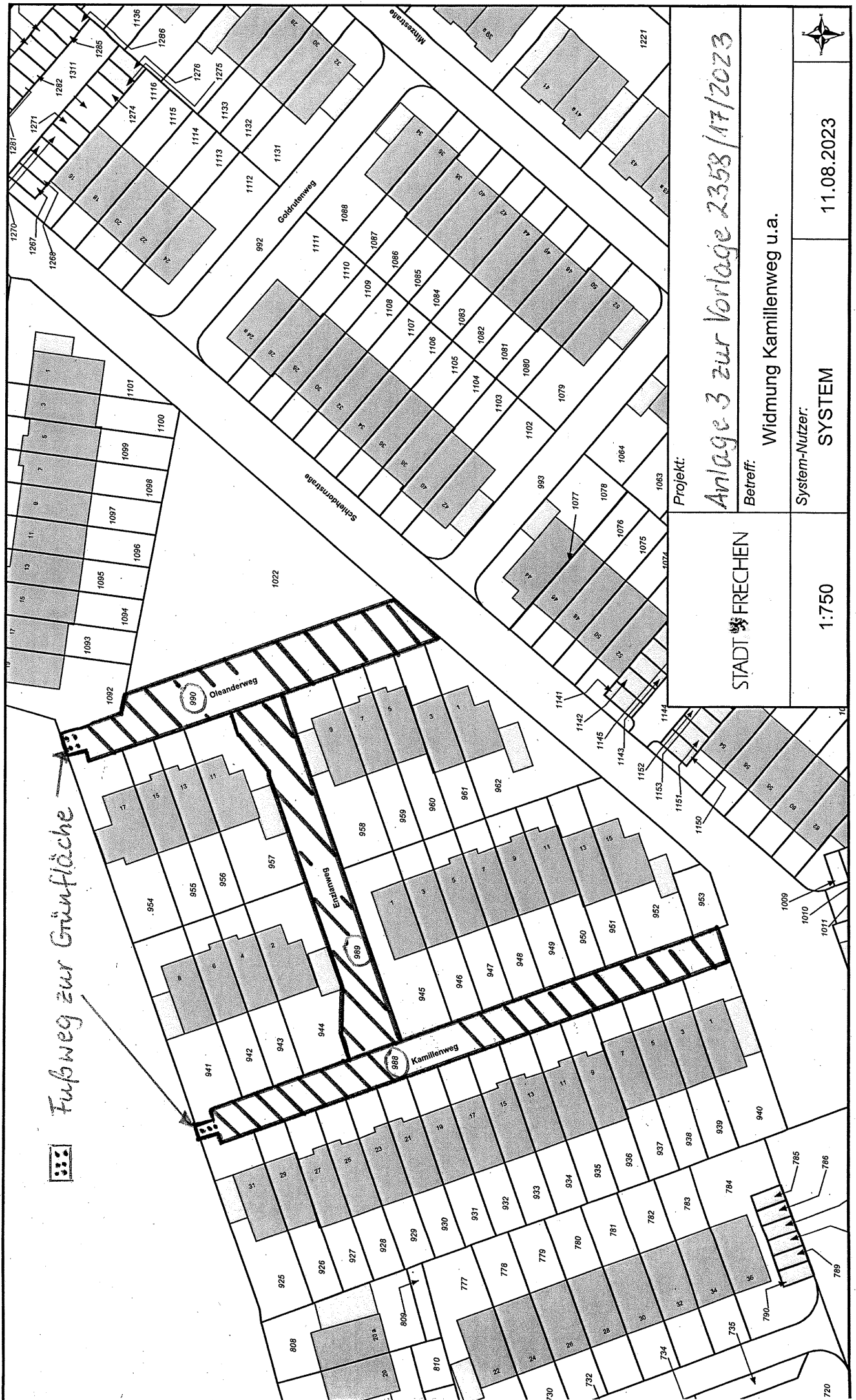
System-Nutzer: SYSTEM

11.08.2023



STADT FRECHEN

1:1500



Fußweg zur Grünfläche



Projekt:

Anlage 3 zur Vorlage 2.358/17/2023

Betreff:

Widmung Kamillenweg u.a.

STADT FRECHEN

System-Nutzer:

SYSTEM

1:750

11.08.2023





Projekt: *Anlage 4 zur Vorlage 2358/17/2023*

Betreff: *Widmung Eisenhutweg u.a.*

System-Nutzer: SYSTEM

11.08.2023

STADT FRECHEN

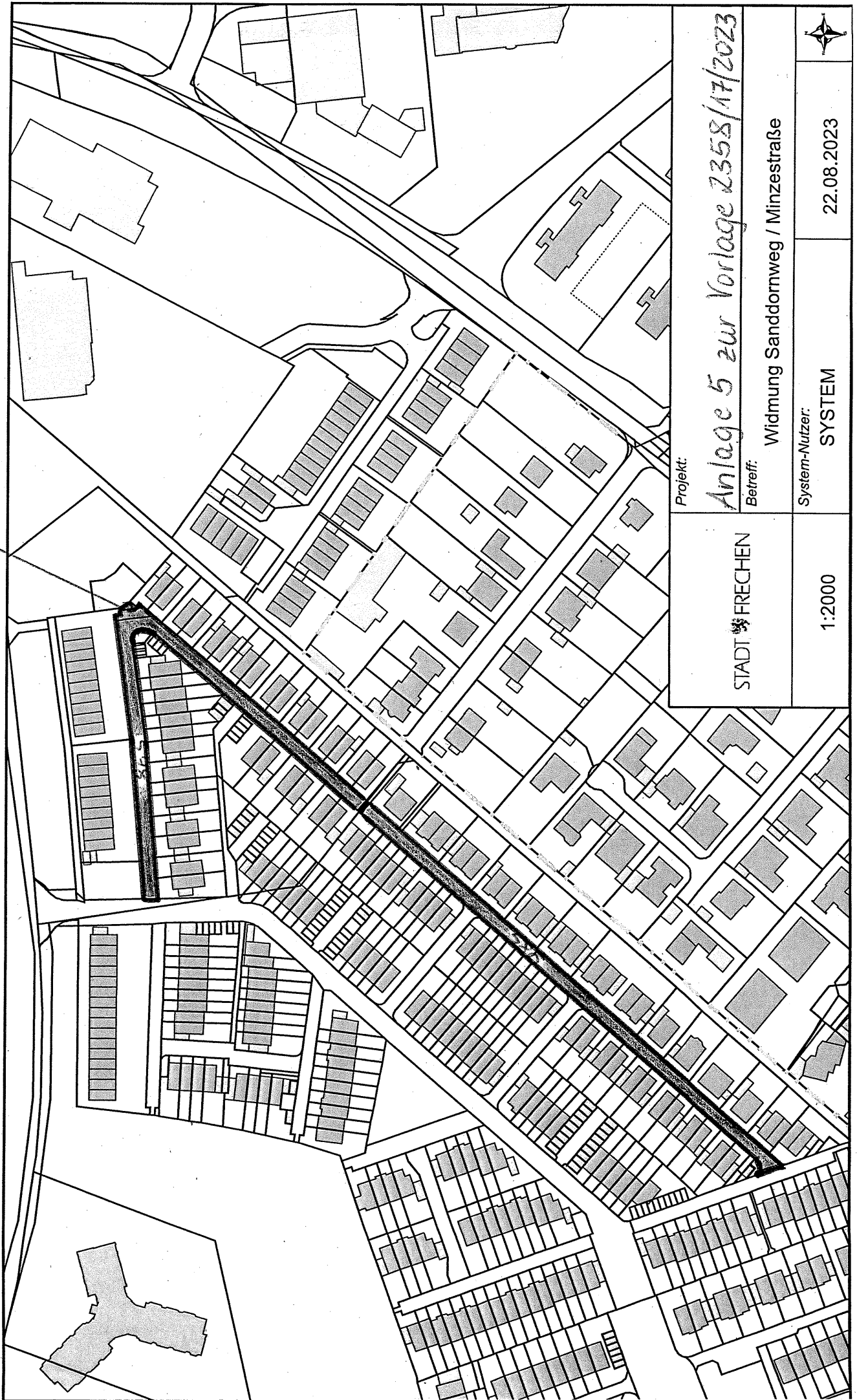
1:750

Fußweg zur Grünfläche



814

Flurstücke 866, 867



Projekt:

Anlage 5 zur Vorlage 2358/17/2023


Betreff:

Widmung Sanddornweg / Minzstraße

System-Nutzer:

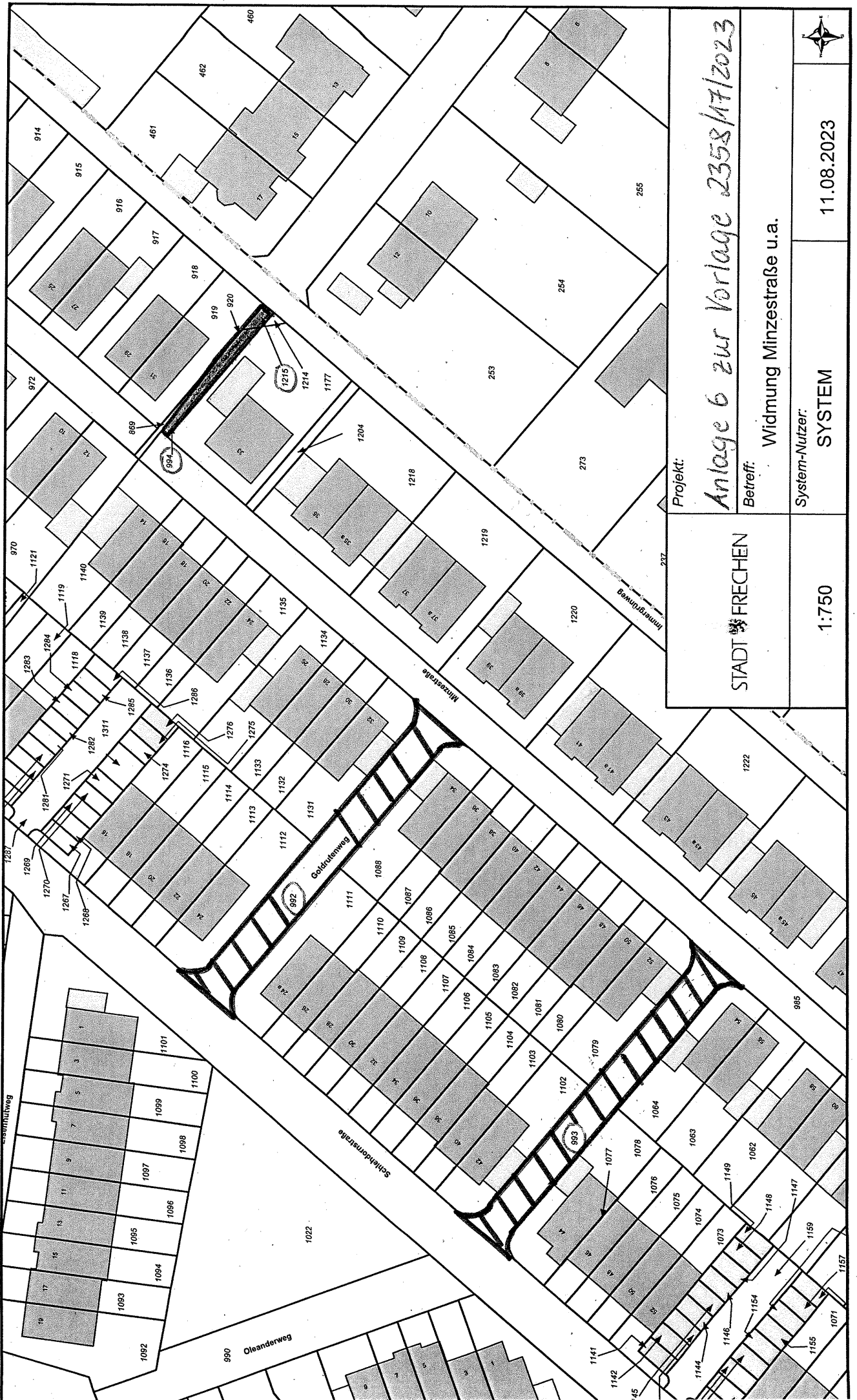
SYSTEM

22.08.2023

STADT  FRECHEN

1:2000





Projekt:

Anlage 6 zur Vorlage 2358/17/2023

Betreff:

Widmung Minzestraße u. a.

System-Nutzer:

SYSTEM

STADT FRECHEN

1:750

11.08.2023



☐ Fußweg



Projekt:

Anlage 7 zur Vorlage 2358/17/2023

Betreff:

Widmung Löwenzahnweg

STADT FRECHEN

System-Nutzer:


SYSTEM

1:750

11.08.2023





Projekt: <i>Anlage 8 zur Vorlage 2358/17/2023</i>	
Stadtfrechen Widmung Schledornstraße und Parkfläche	System-Nutzer: SYSTEM
1:750	11.08.2023